

ОПИСАНИЕ МЕСТОПОЛОЖЕНИЯ ГРАНИЦ

Зона публичного сервитута

(наименование объекта, местоположение границ которого описано (далее - объект))

Раздел 1

Сведения об объекте

№ п/п	Характеристики объекта	Описание характеристик
1	2	3
1.	Местоположение объекта	Ярославская область, р-н Ярославский, с/о Гавриловский, д. Липовицы, уч. 34
2.	Площадь объекта +/- величина погрешности определения площади (Р +/- Дельта Р)	212,81 +/- 7 м ²
3.	Иные характеристики объекта	-

Раздел 2

Сведения о местоположении границ объекта

1. Система координат МСК-76, зона 1

2. Сведения о характерных точках границ объекта

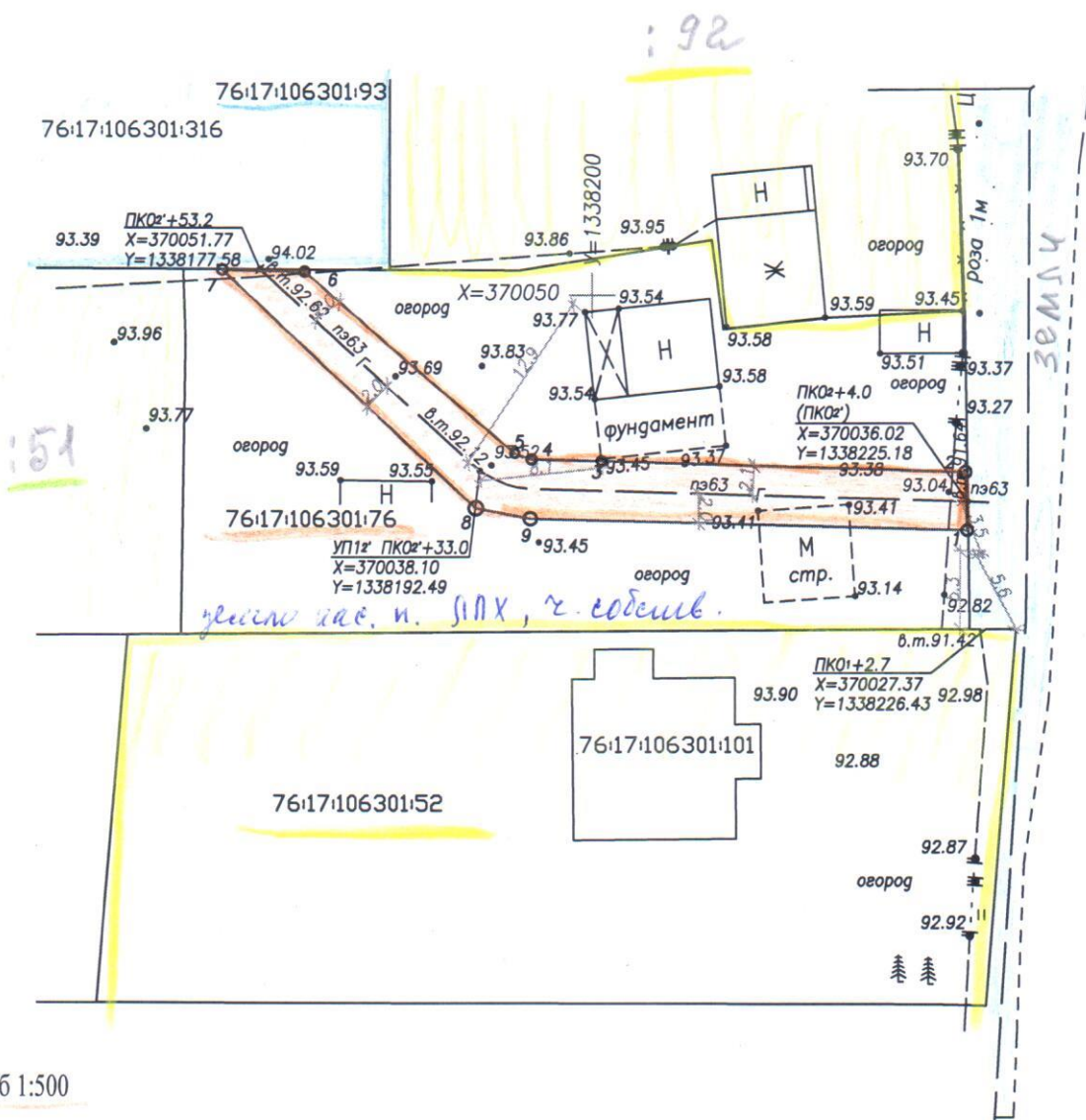
Обозначение характерных точек границ	Координаты, м		Метод определения координат характерной точки	Средняя квадратическая погрешность положения характерной точки (Mt), м	Описание обозначения точки на местности (при наличии)
	X	Y			
1	2	3	4	5	6
1	370034,07	1338225,14	Аналитический метод	0.2	-
2	370038,01	1338225,01	Аналитический метод	0.2	-
3	370038,76	1338200,60	Аналитический метод	0.2	
4	370038,88	1338195,95	Аналитический метод	0.2	
5	370039,28	1338194,82	Аналитический метод	0.2	
6	370051,60	1338180,59	Аналитический метод	0.2	-
7	370051,71	1338175,04	Аналитический метод	0.2	-
8	370035,56	1338192,20	Аналитический метод	0.2	-
9	370034,85	1338195,84	Аналитический метод	0.2	-
1	370034,07	1338225,14	Аналитический метод	0.2	-

3. Сведения о характерных точках части (частей) границы объекта

Обозначение характерных точек части границы	Координаты, м		Метод определения координат характерной точки	Средняя квадратическая погрешность положения характерной точки (Mt), м	Описание обозначения точки на местности (при наличии)
	X	Y			
1	2	3	4	5	6
-	-	-	-	-	-





Раздел 4

Схема расположения границ публичного сервитута



Масштаб 1:500

Условные обозначения:

-  Проектные границы публичного сервитута
-  Ось проектируемого газопровода
-  Характерная точка границы земельного участка, сведения ЕГРН о которой соответствуют требованиям, установленным в соответствии с частью 13 статьи 22 Федерального закона от 13 июля 2015 г. № 218-ФЗ "О государственной регистрации недвижимости"
-  1 Обозначение новой характерной точки